




























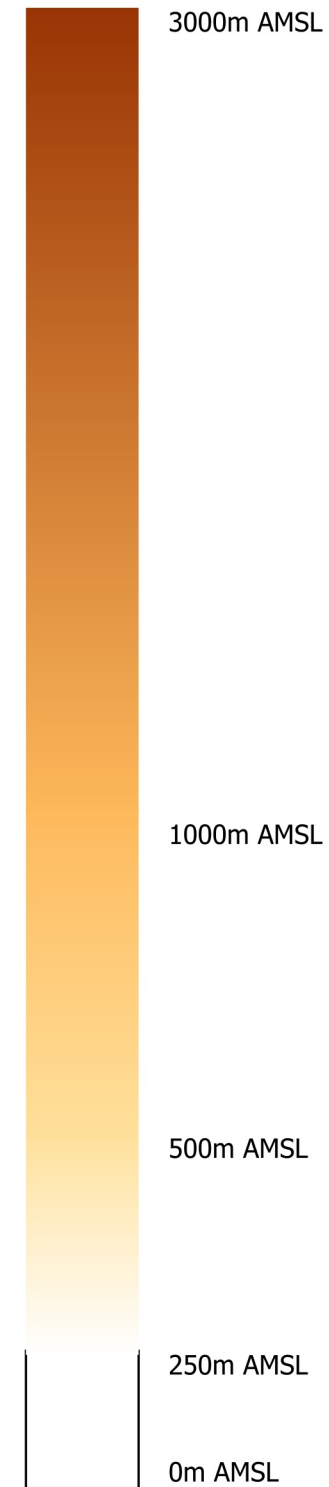


Legenda

-  Poligony
-  Linia przesyłowa wysokiego napięcia
-  Wiatrak
-  Komin
-  Wysoki budynek
-  Punkty VFR
-  Szczyty górskie, wzniesienia [10902]
-  Lotniska, lądowiska zarejestrowane z pasem utwardzonym (beton, asfalt)
-  Lotniska, lądowiska zarejestrowane.
-  Lądowiska niezarejestrowane.
-  EPP
-  TS
-  TR
-  TMA
-  RMZ
-  EPD
-  EPR
-  MTMA
-  MRT
-  MCTR
- Duże miasta. [69]
 - Średnie miasta. [906]
 - Małe miejscowości. [3512]
-  Kościół, Cerkiew.
-  Synagoga.
-  Klasztory Monastyr.
-  Drogi kolejowe.
-  Autostrady, drogi szybkiego ruchu, duże drogi.
-  DUże
-  Drogi gminne, asfaltowe.
-  Zabudowane obszary miejskie. [3152]
-  Lasy. [37624]
-  Obszary wodne, rzeki, jeziora.
-  Rzeki. [11604]



1:500 000